

Carte de Malte

L'archipel maltais : Malte, Gozo et Comino. Malte mesure environ 27 km sur 14 km.

- La Valette, capitale
- Villes et villages
- Aéroport international
- Ports du ferry Malte-Gozo

Distances depuis La Valette (route)

Sliema : 7,5 km

Mdina : 13,6 km

Aéroport : 10 km

Buġibba : 18 km

Mellieħa : environ 25 km

Fond : © contributeurs OpenStreetMap (ODbL)
vivreamalte.fr · novembre 2026

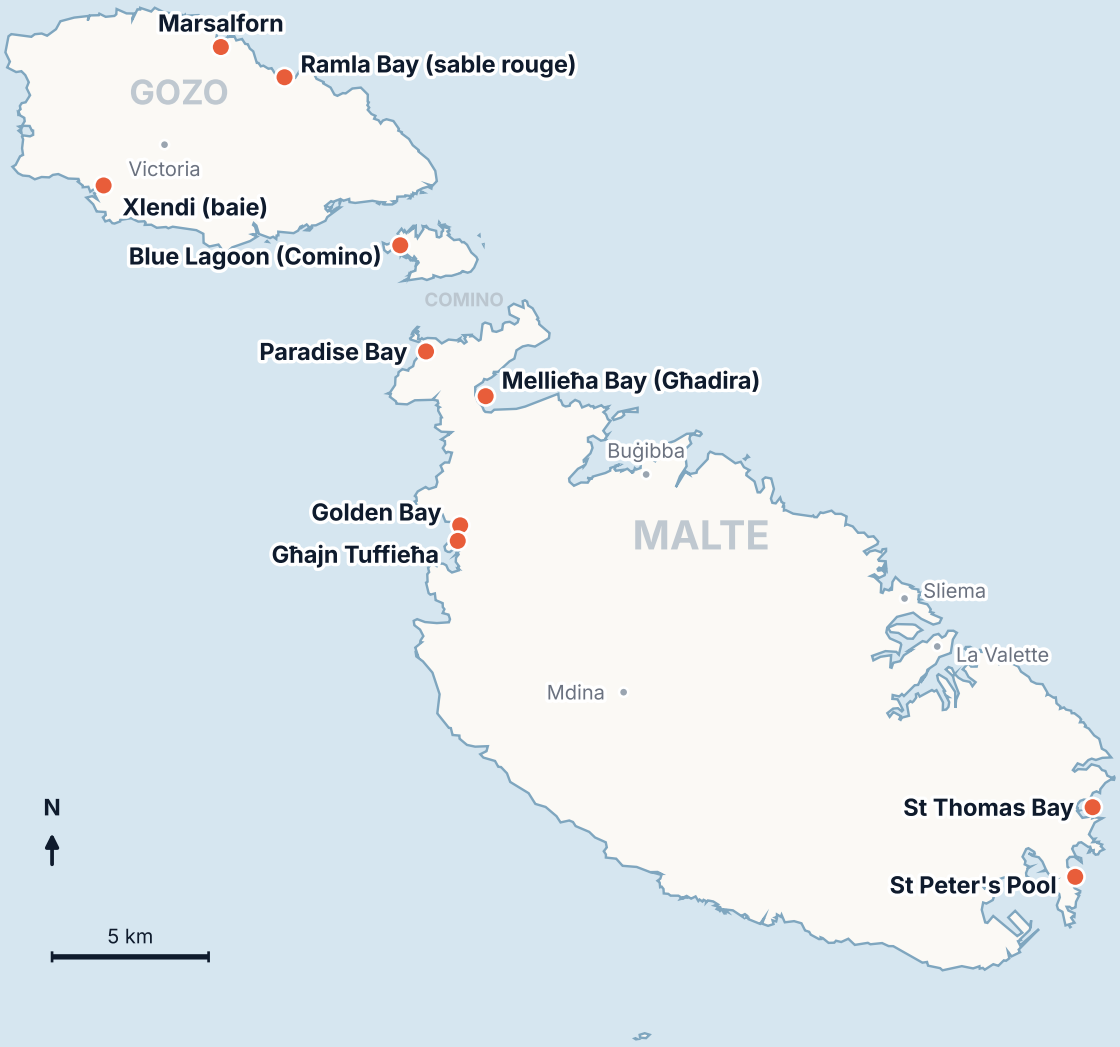

Plages de Malte

Les plages de sable sont au nord-ouest, à Gozo et à Comino. Ailleurs, la côte est surtout rocheuse.

- Plage ou baie de baignade
- Repère (ville)

Sable

Golden Bay, Għajn Tuffieħa, Mellieħa Bay, Ramla Bay

Rochers et eau turquoise

St Peter's Pool, Blue Lagoon, Paradise Bay (petite crique)

Fond : © contributeurs OpenStreetMap (ODbL)
vivreamalte.fr · novembre 2026



Sites à voir à Malte

Les incontournables de l'archipel,
de La Valette aux temples mégalithiques.

- Site, monument ou point de vue

Patrimoine mondial UNESCO

La Valette, l'Hypogée de Ħal Saflieni,
les temples mégalithiques
(Ħaġar Qim, Mnajdra, Ġgantija…)

Sud-ouest

Ħaġar Qim, Mnajdra et la Grotte Bleue
sont à moins de 2 km les uns des autres

Fond : © contributeurs OpenStreetMap (ODbL)
vivreamalte.fr · novembre 2026

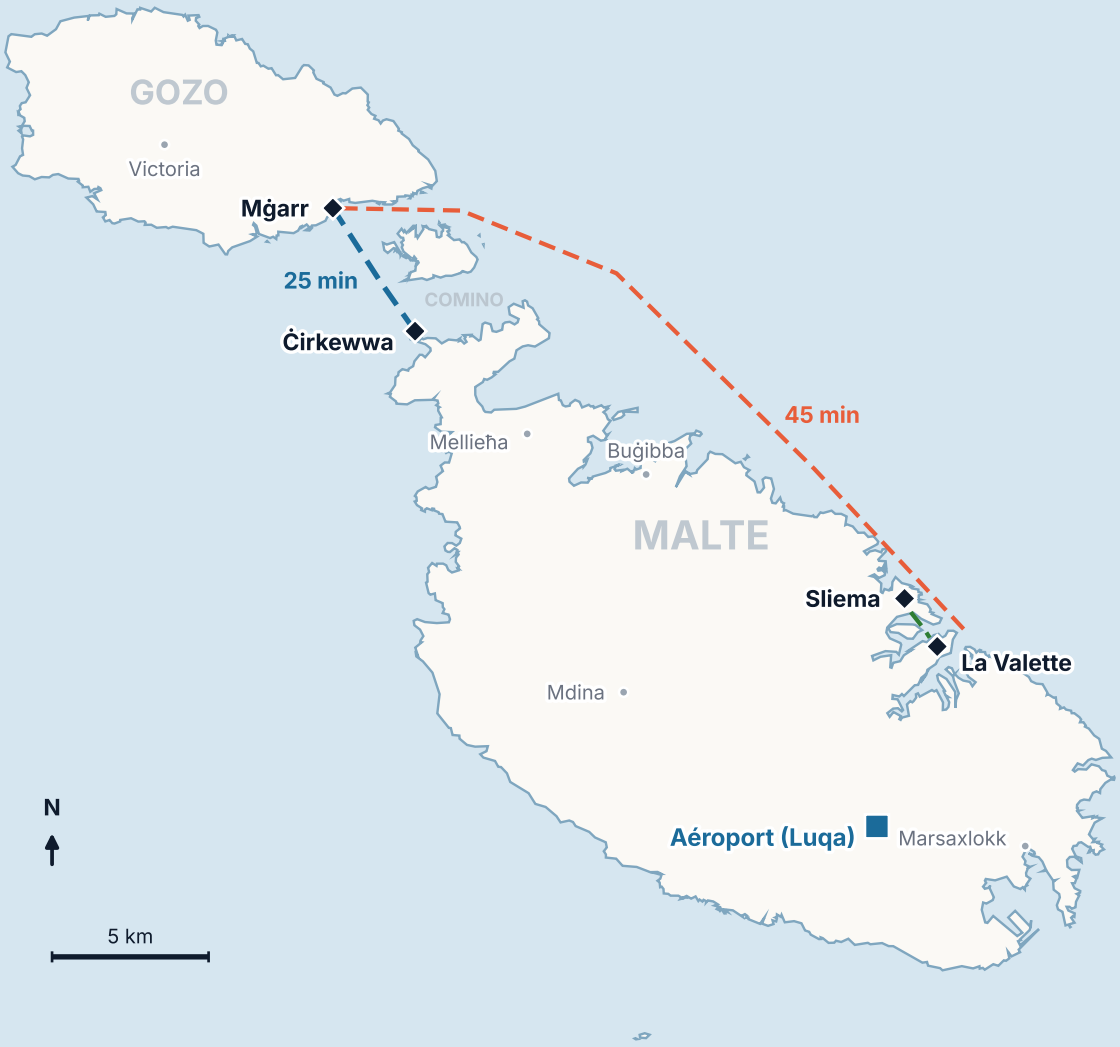

Aéroport et ferries

Pas de train à Malte : bus, taxi, voiture et bateaux entre les îles.

- Ferry Gozo Channel (voitures, 24 h/24)
- Fast ferry La Valette-Gozo (piétons)
- Ferry Sliema-La Valette
- Aéroport
- Terminal de ferry

Depuis l'aéroport en voiture

La Valette : 17 à 20 min

Sliema, St Julian's : 20 min

Mdina : 22 min

Buġibba : 35 min

Fond : © contributeurs OpenStreetMap (ODbL)
vivreamalte.fr · novembre 2026

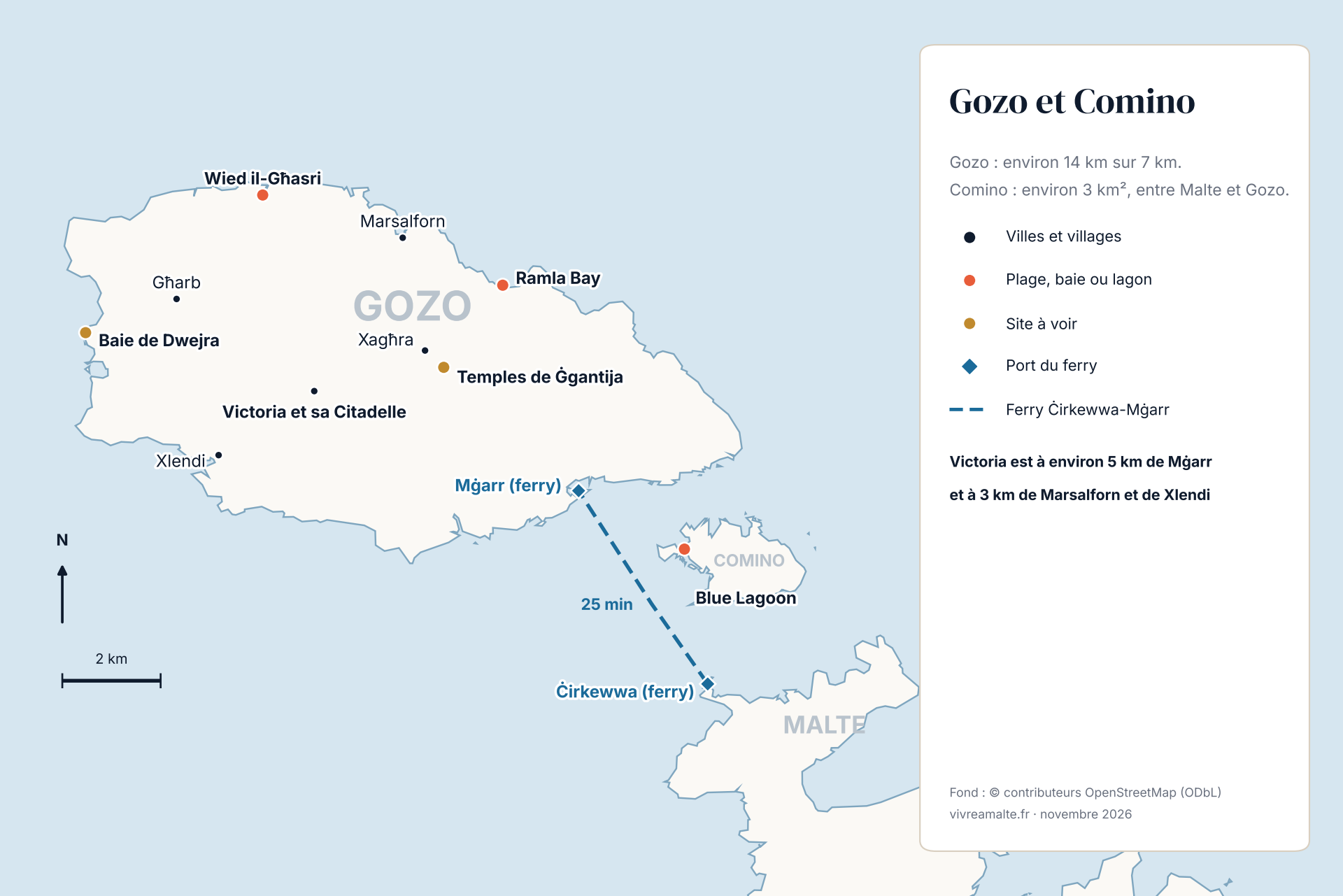

Gozo et Comino

Gozo : environ 14 km sur 7 km.
Comino : environ 3 km², entre Malte et Gozo.

- Villes et villages
- Plage, baie ou lagon
- Site à voir
- Port du ferry
- Ferry Ċirkewwa-Mġarr

Victoria est à environ 5 km de Mġarr et à 3 km de Marsalforn et de Xlendi

Fond : © contributeurs OpenStreetMap (ODbL)
vivreamalte.fr · novembre 2026